



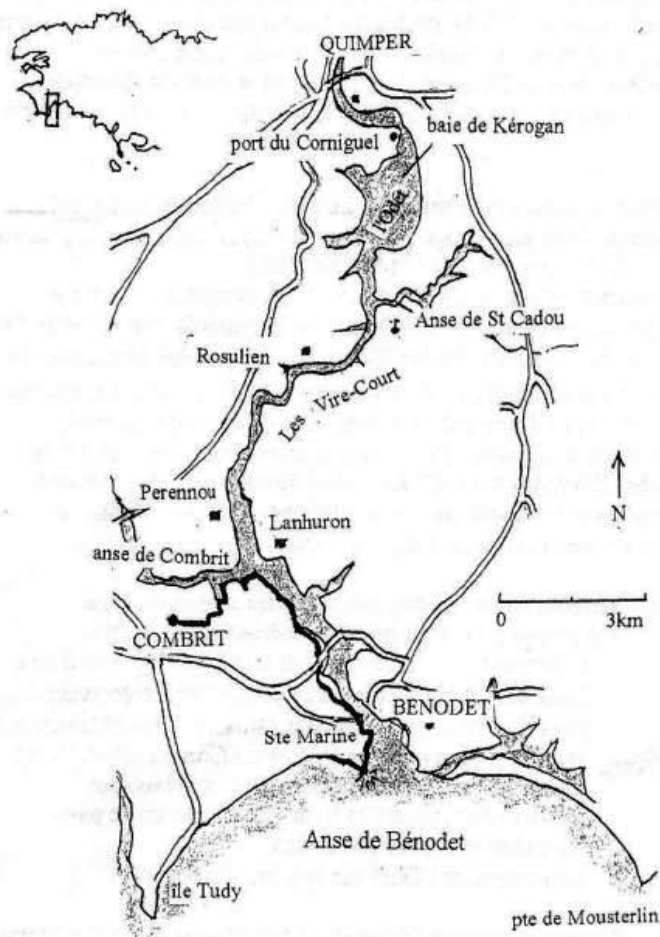
Les Amis des Chemins de Ronde

Association agréée auprès de la Préfecture du Morbihan au titre de l'environnement

Connaissance et protection du littoral par le biais de la promenade côtière

DIMANCHE 3 JUIN 2007

L'ODET, au fil de la rivière, Combrit.



Le matin

Descente de l'Odet en bateau de Quimper à Bénodet

Pique-nique à la salle Pen Morvan de Sainte Marine.

L'après-midi

Marche : pointe de Combrit (Ste Marine), le bois de Roscouré, Combrit (10km).
Parcours réduit prévu.


Le matin Une promenade sur le sentier le long de l'Odet, passé Quimper, est vite entravée par les propriétés privées. Il reste la descente en bateau. La mer remontant jusqu'à Quimper, embarquement au port du Corniguel pour la descente en bateau de l'Odet maritime, soit 16 km. En amont de Quimper, l'Odet est une rivière d'eau douce prenant source dans les Montagnes Noires.

Le port de Corniguel, port moderne, se trouve à l'entrée de la baie de Kérogan, petite mer intérieure très envasée à marée basse. Belle vue. Le bateau s'engage dans la vallée de l'Odet. Très belle vallée, une ria encaissée dans des terrains granitiques. Les coteaux sont boisés de chênes, hêtres, châtaigniers, pins et sous-bois de rhododendrons.

On l'appelle aussi "La Rivière". Des deux côtés, se sont construites de belles demeures enfouies dans les bois... Nous en apercevrons quelques unes. Sur la gauche, bras d'eau disparaissant entre deux monticules rocheux, c'est l'anse de St Cadou puis la chapelle de St Cadou (16^e siècle). Le cadre devient grandiose avec la végétation descendant parfois jusqu'à l'estran. La rivière s'engage dans des méandres étroits, le flux de la marée se fait sentir. Ce sont les méandres des Vire-Court, passage délicat entre deux hautes falaises. Courant violent causé par l'étranglement subit de la rivière, tourbillons. Visible de loin le château de Kerambleiz (19^e siècle), cale de Rosulien ou Plomelin. Les ruines du moulin de Rosulien seront-elles visibles ? Surplombs rocheux : C'est le rocher de la Pucelle, plus loin, rocher dit Chaise de l'évêque.

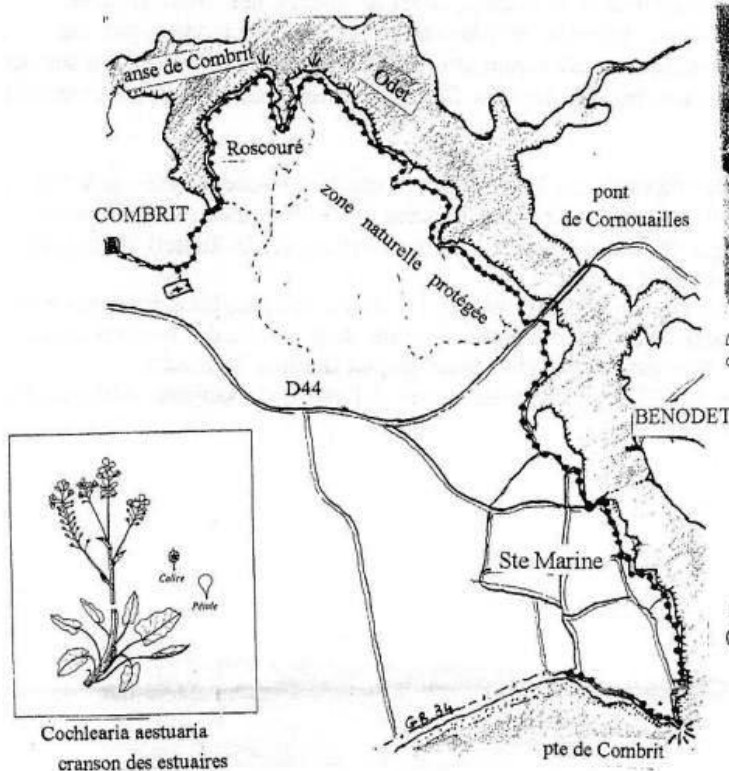
Les oiseaux deviennent plus présents, odeurs de marée et d'humus, le silence La couleur de l'eau change. La notion de temps s'éloigne. "Pourquoi s'y sent-on si loin, hors du présent, dans un lieu où les bruits du monde n'y arrivent pas ?" (A. Chevillon)

Pointe des Espagnols : c'est le dernier virage, si étroit, qu'une flotte espagnole n'osa s'y engager et se contenta de faire provision d'eau à la fontaine... des Espagnols. Balise verte, fin des Vire-Court. Sur la colline, ruines de la chapelle Ste Barbe. De l'autre côté, le château du Perennou, reconstruit au 19^e siècle sur le site d'un vieux manoir, très beau parc. A proximité, à Gorre Bodivit, on a retrouvé les ruines d'une villa romaine avec des vestiges de bains (thermes à hypocauste). Le château suivant, aurait été gagné au cours d'une partie de cartes. Sur la rive gauche, charmant manoir breton de Lanhuron (16^e s.), tel une malouinière. Il a une petite chapelle au toit de chaume. Arrivée à l'anse de Combrit, bras de mer s'enfonçant dans les bois.




Voici l'estuaire, soumis aux marées, c'est une vaste zone d'hivernage pour les limicoles (bécasseaux, courlis, chevaliers, ..) ; le lieu de nidification des poules d'eau, canards, foulques et le refuge d'une plante protégée au plan national, le cranson des estuaires ou cochléaire des estuaires. Passage sous le Pont de Cornouailles (1971), accostage au port de Bénodet, port de plaisance. L'Odet maritime est la ligne de partage entre pays bigouden et pays fouesnantais. En traversant l'Odet sur le pont, panorama !

Pique-nique en pays bigouden à Ste Marine, salle Pen Morvan. L'après-midi, les cars nous amènent au départ de la balade.



Le mignonnet Abri du Marin de Ste-Marine.



Cochlearia aestuaria
cranson des estuaires

0 500m

L'après-midi Du parking, le sentier rejoint la pointe de Combrit. Magnifique panorama sur l'anse de Bénodet, les dunes et la pointe de Moustierlin, les Glénans et le long cordon dunaire s'achevant à l'île Tudy. Bien conservé, un vieux fort carré (1862) avec batterie, réserves, ... Quelques blockhaus, abri de douanier caractéristique. Petit phare à l'entrée de l'estuaire.

Traversée du charmant petit port de Ste Marine où la plaisance a remplacé en partie les "misainiers" bigouden, côtiers à voile rousse et coque noire. Le bac existe toujours, pour les piétons, entre Ste Marine et Bénodet. On remarquera le petit Abri du Marin, bâti en 1910, J. de Thézac voulut que les pêcheurs disposent d'un endroit sain et chaud pour se réunir. Il créa aussi l'Almanach du Marin Breton, fournissant un minimum d'informations maritimes sur la lecture des cartes, la position en mer, l'alphabet morse. Il se vend depuis plus d'un siècle.. Petite chapelle de Sainte Marine aux belles sablières intérieures décorées de poissons. Grande maison dite château rose où séjourna Zola.

A la hauteur du Pont de Cornouailles, les petits marcheurs reprendront le car pour Combrit, où ils visiteront l'église de St Tugdual avant de venir à la rencontre des grands marcheurs, vers l'anse de Combrit. Le sentier entre dans une vaste zone naturelle appartenant au Conservatoire du Littoral, le Polder de Roscouré. "Ancien marais asséché par la construction d'une digue au milieu du 19^e siècle, puis aménagé comme un grand parc à l'anglaise avec murets, fossés, ponts.

C'est aujourd'hui un vaste ensemble de milieux différents (265 ha de bois, de zones humides, de massifs dunaires. Maillage lisible de polders, allées cavalières, nombreux sentiers. D'un grand intérêt naturaliste : le Polder et le bois de Roscouré sont colonisés par une végétation de chênes, bourdaines, saules, pins et orchidées..... Près de 60 espèces d'oiseaux recensés (Bruant des roseaux, bécasse des bois, faucon crécerelle, milan noir, buse variable, héron, tadorne.....).

C'est une superbe balade ombragée qui longe l'Odet et ses rives boisées. Belle vue à l'arrivée au confluent de l'Odet et de l'anse de Combrit. Le sentier s'enfonce dans une petite anse, passe sur une petite digue. Puis une dernière anse, dernière digue (de Ruluet). A un petit lavoir, remontée à droite vers Combrit.

A Combrit, l'église de St Tugdual (15^e-16^e siècle). La flèche d'origine fut détruite sur ordre du gouverneur de Bretagne pour punir la population lors de la révolte des Bonnets rouges en 1675. Révolte provoquée par de nouvelles taxes (papier timbré), la misère. La flèche fut remplacée en 1774 par le clocher actuel. A l'intérieur, sablières remarquables. Avant le retour, goûter.

